Revitalizace trati Lovosice - Česká Lípa
Katastrální situační výkresy
Katastrální situace km 47,8 - 49,1
M 1:1000

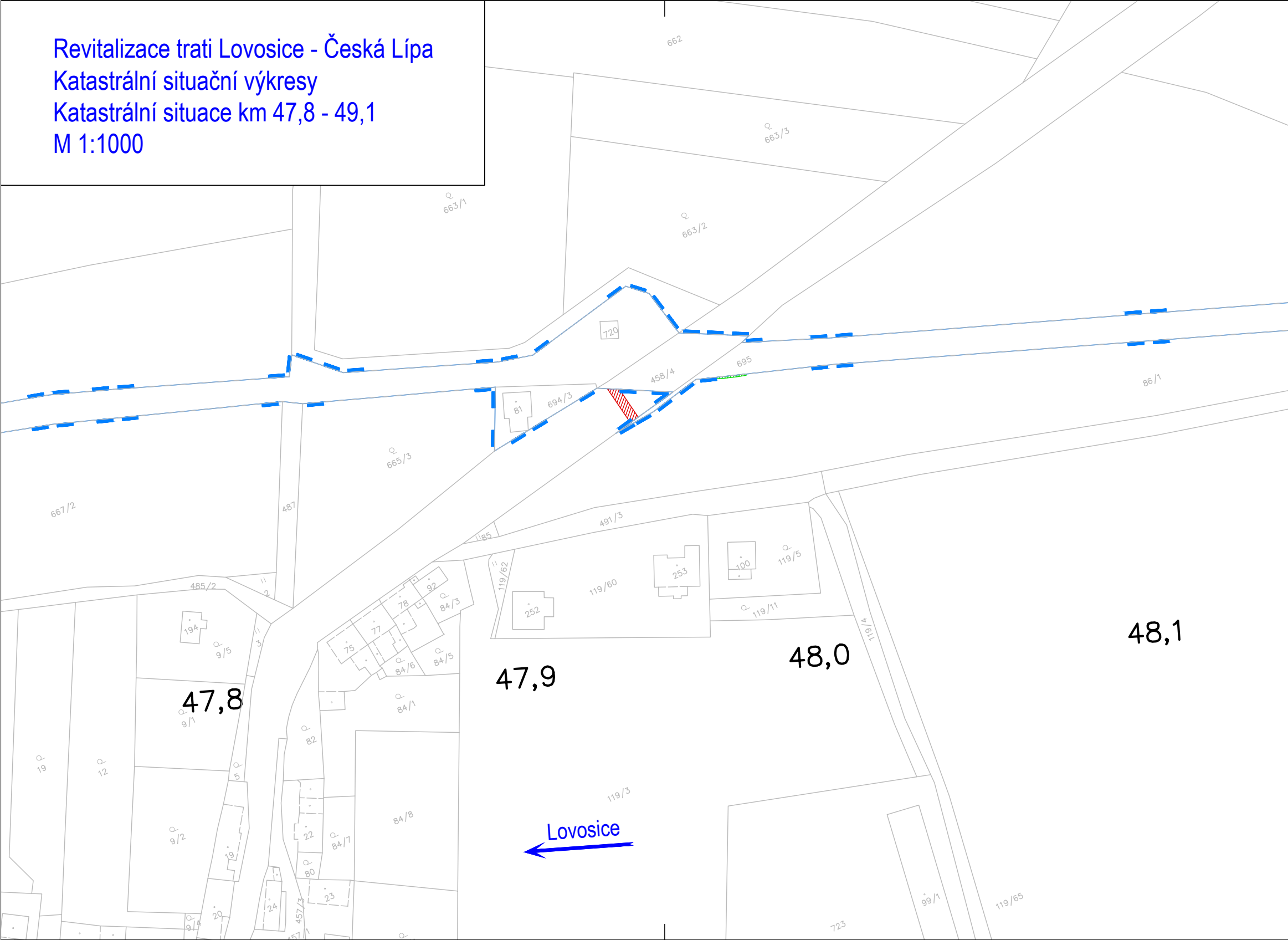
662
663/3
663/1
663/2
720
458/4
695
86/1
694/3
81
665/3
667/2
487
491/3
85
485/2
2
3
194
9/5
92
78
84/3
77
75
84/6
84/5
119/62
119/60
253
252
100
119/5
119/11
119/4
84/1
82
9/1
5
19
12
9/2
19
22
84/7
84/8
80
23
24
20
9/4
457/3
457/1
119/3
723
99/1
119/65
47,8
47,9
48,0
48,1
Lovosice

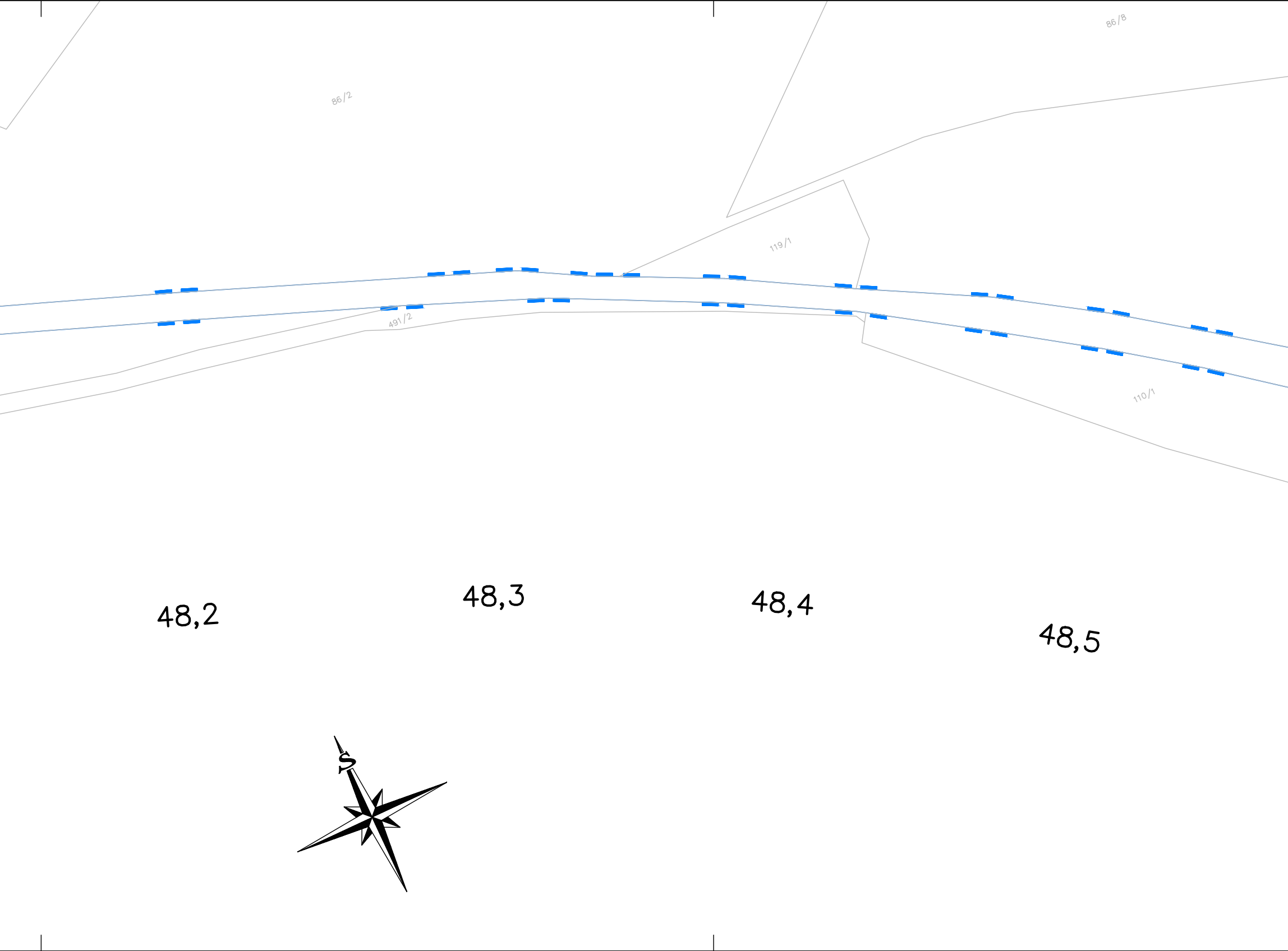
86/2
86/8
119/1
491/2
110/1
48,2
48,3
48,4
48,5
S

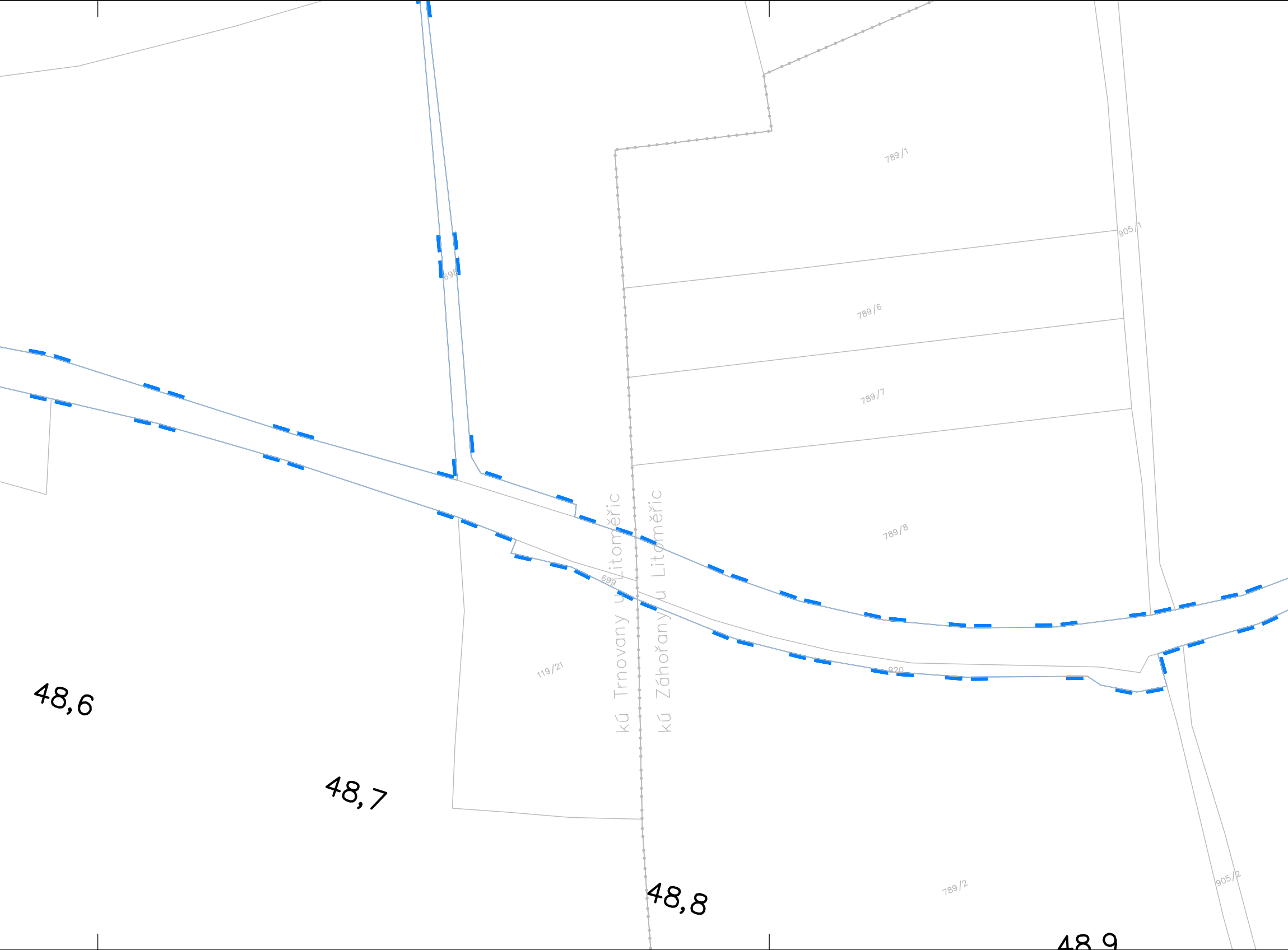
789/1
905/1
698
789/6
789/7
789/8
kú Trnovany u Litoměřic
kú Záhořany u Litoměřic
699
119/21
920
48,6
48,7
48,8
789/2
905/2
48,9

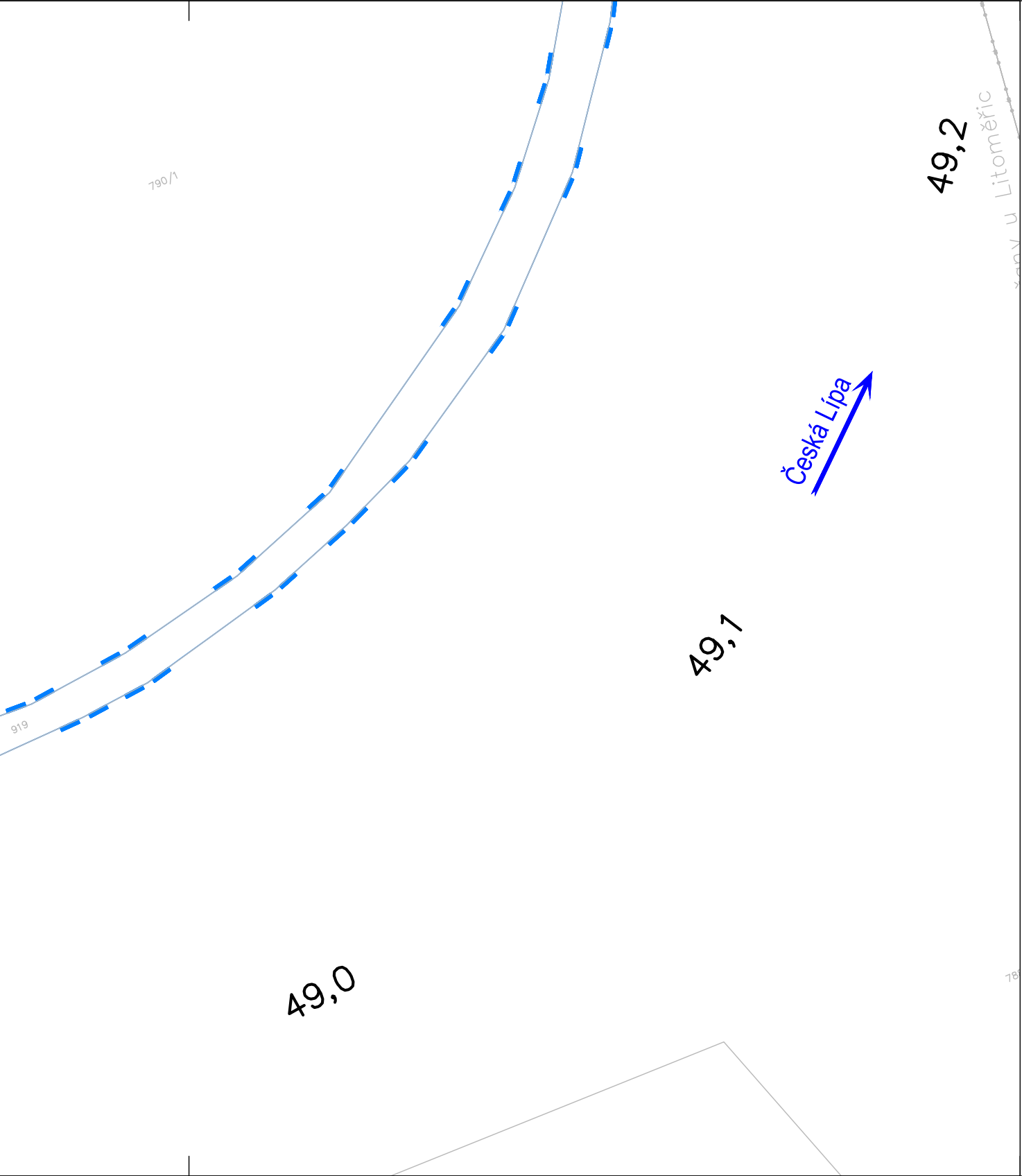
790/1
919
49,2
Litoměřic
u
49,1
Česká Lípa
49,0
78

LEGENDA:

- **hranice dráhy**
- **mapa KN**

- ▨ **trvalé zábory**
- ▨ **věcná břemena**
- ▨ **dočasné zábory do 1 roku**

KLAD LISTŮ:

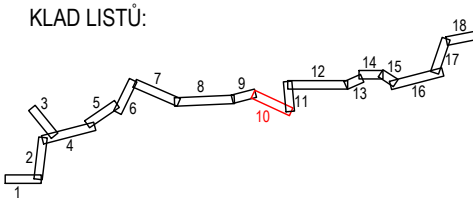
1
2
3
4
5
6
7
8
9
10
11
12
13
14
15
16
17
18

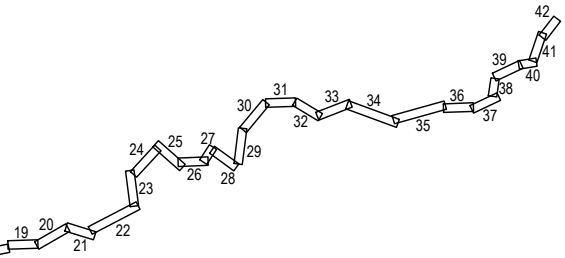
42
41
39
40
38
36
37
35
34
33
31
32
30
29
27
28
25
26
24
23
22
20
21
19

Operační program Doprava

Evropská unie
Investice do vaší budoucnosti
Fond soudržnosti

				číslo soupravy
č. změny	datum	popis a zdůvodnění	podpis	

STRABAG Rail a.s.

Železničářská 1385/29
400 03 Ústí nad Labem - Střekov
tel.: +420 475 300 111
e-mail: projekt.ul@strabag.com

Investor: SPRÁVA ŽELEZNIC

Odpov. projektant stavby D. Růža **Ing. David Růža**	Odpov. projektant PS, SO, části D. Růža **Ing. David Růža**	Kontroloval Ing. Chaloupka **Ing. Tomáš Chaloupka**	Vypracoval Chmelíková **Andrea Chmelíková, DiS.**

Stavba

Revitalizace trati
Lovosice - Česká Lípa

Objekt

Katastrální situační výkres

Příloha

Katastrální situace km 47,8 - 49,1

Místo stavby:
Lovosice - Česká Lípa

Stupeň	**PDPS**
Datum	**08/2020**
Formát	**9xA4**
Měřítko	**1:1000**
Část **C.2**	Příloha **10**